

Federazione Campeggiatori Liguria

Aree Sosta e Agriturismi in Italia



Guida alle strutture che accettano le roulotte

Anno 2023 rev. 1.1

Perché una guida per chi viaggia in Roulotte

Benché ormai, si usi il termine camperista pensando di contenere in questa espressione tutti i praticanti il turismo all'aria aperta, la realtà è più differenziata.

Infatti, anche se molte caravan, ben mimetizzate e nascoste da un preingresso, sono ferme come insediamento stanziale in un campeggio, ci sono appassionati che continuano ad agganciare ogni week end la loro roulotte, per passare alcuni giorni in un campeggio a contatto con la natura, gustando cibi e prodotti locali, o visitando città d'arte, e quella stessa roulotte sarà il mezzo con cui viaggeranno e vivranno le loro vacanze durante l'anno.

Il campeggio è l'approdo di elezione per il caravanista, lì troverà tutti i servizi necessari e spesso incontrerà nuovi e vecchi amici con cui passare piacevoli serate, discorrendo delle esperienze passate e dei futuri progetti di viaggio, davanti a un buon bicchiere o a una fumante spaghetta.

Tuttavia, anche la caravan si è evoluta, mentre nell'aspetto esteriore non si notano differenze tra un modello attuale e uno del passato, oltre alle diversità del design, nelle attrezzature tecniche le differenze sono molte e sostanziali. Mutuando alcune delle caratteristiche dei camper e introducendo novità peculiari delle roulotte, i mezzi, oltre ad essere più sicuri durante il traino e richiedere meno fatica durante la sistemazione nelle piazzole, hanno raggiunto un livello di autonomia energetica, di capacità dei serbatoi dell'acqua potabile e di quelli di accumulo delle acque grigie e nere, tali da renderle adatte anche alla sosta in aree attrezzate.

Ci siamo chiesti, quindi, come mai nelle aree di sosta trovassimo quasi sempre solo i camper. Scorrendo la legislazione, purtroppo diversa in ogni regione, abbiamo notato che normalmente non esistono disposizioni che negano l'accesso alle roulotte in queste strutture. Attualmente si presentano varie situazioni, in qualche caso è il gestore stesso che preferisce avere solo i camper per non dovere gestire due mezzi che richiedono più spazi, in altri casi può essere il comune che concede autorizzazione solo per area camper, oppure quella che a noi appare come un'area è, in realtà, un parcheggio, dove un complesso di veicoli dovrebbe sostare collegato.

Alcune aree e agriturismi interpellati hanno confermato che accettano ben volentieri anche la caravan, sono quelli che trovate in questa guida, l'elenco non è terminato, per questo chiediamo la vostra collaborazione, se conoscete delle strutture che accettano le caravan, segnalatele a questo indirizzo: info@federazionecampeggiatoriliguria.it ci aiuterete a mantenere aggiornata la guida.

Si ringraziano le federazioni e gli amici che hanno contribuito fornendo informazioni.

Aurora Bogliolo

SOMMARIO**AREE DI SOSTA**

✚ Basilicata	pag. 4
✚ Calabria	pag. 13
✚ Campania	pag. 15
✚ Emilia-Romagna	pag. 18
✚ Friuli-Venezia Giulia	pag. 22
✚ Lazio	pag. 24
✚ Liguria	pag. 32
✚ Lombardia	pag. 37
✚ Marche	pag. 40
✚ Piemonte	pag. 46
✚ Puglia	pag. 54
✚ Sardegna	pag. 58
✚ Sicilia	pag. 61
✚ Toscana	pag. 65
✚ Trentino-Alto Adige	pag. 75
✚ Valle d'Aosta	pag. 77

AGRICAMPEGGI E AGRITURISMI

✚ Abruzzo	pag. 80
✚ Basilicata	pag. 82
✚ Friuli-Venezia Giulia	pag. 84
✚ Liguria	pag. 86
✚ Lazio	pag. 93
✚ Lombardia	pag. 97
✚ Marche	pag. 104
✚ Piemonte	pag. 106
✚ Sardegna	pag. 112
✚ Toscana	pag. 114
✚ Umbria	pag. 129
✚ Veneto	pag. 131

Aree di sosta



BASILICATA



AREA ATTREZZATA
FORESTA DI COGNATO - ACCETTURA
(MT)



Indirizzo: Ponte balza, 75011, Accettura, MT, Italia

GPS: 40.53381, 16.11805

Tel.: +39 3470957967 *393483408902

Email:

infocentrostudivisitatori@gmail.com

<https://www.parcogallipolicognato.it>

Attrezzature e servizi: Area attrezzata presso il centro informazioni del Parco Gallipoli Cognato Piccole Dolomiti Lucane. Aperta da Aprile a Settembre (altri periodi possibile apertura su prenotazione). Disponibile allaccio elettrico, connessione Wi-Fi, camper service, area picnic e servizi igienici presso il centro accoglienza del parco.

Il territorio: Il Parco copre una superficie di 27.027 ettari ricompresi nei confini dei comuni di Accettura, Calciano ed Oliveto Lucano in provincia di Matera, e Castelmezzano e Pietrapertosa in provincia di Potenza. Il Parco protegge e salvaguarda un'ampia area posta al centro del territorio regionale con importanti valori naturalistici, storici ed etno-antropologici: la foresta di Gallipoli Cognato estesa per oltre 4.200 ettari. Per gli amanti delle attività sportive segnaliamo che il Parco Gallipoli Cognato Piccole Dolomiti Lucane è stato censito come uno dei migliori luoghi al mondo per il Bouldering, oltre a questo, è estremamente consigliato l'Orienteering.

Sulle Dolomiti Lucane potrete vivere l'emozionante esperienza del Volo dell'Angelo.



Castelmezzano



Accettura

AREA
KARTODROMO DELLA PALOMBA



Indirizzo: Strada Statale Appia n. 7
Km 582 + 538
75100 - Matera (MT)

GPS: N40.67972 E 16.62442

Tel.: +39 339 1090996

E-mail: pizzulli70@libero.it

www.kartodromomatera.it

postmaster@kartodromomatera.it

Attrezzature e servizi: camper service, bagno con doccia, corrente elettrica, servizio navetta per la città, Bar e spazio ristoro, ristorante vicino

Il territorio: nel parco della pista del kartodromo a circa 3 km dalla città, possibilità di affittare go- kart



Kartodromo



Matera



Indirizzo: Contrada pedale della Palomba, snc - 75100 Matera (MT)

GPS: N 40°40'47.954" E 16°37'16.315"

Tel.: +39 347 5357798

+39 347 6868099

E-mail: info@areacampermatera.it

www.areacamper-matera.it

Attrezzature e servizi: camper service, elettricità, docce, wc. lavandini, servizio lavatrice, servizio navetta gratuito, animali si, aperta tutto l'anno, visite guidate, wi-fi gratuita, spazi per bambini

L'area sosta camper è collocata all'interno di una proprietà privata in una zona sicura. La permanenza è piacevole e il contesto è accogliente

Il territorio: Matera è una città che sembra essersi fermata nel tempo. Dall' area sosta camper si possono effettuare gite nella famosa città dei sassi, fare passeggiate a piedi oppure in bicicletta per visitare il Parco della Murgia materana e alla scoperta delle Chiese rupestri.



Panoramica di Matera



Panoramica dal parco della Murgia

AREA SOSTA NOVA SIRI



Indirizzo: Tre Passi Nel delirio
75020 Nova Siri MT
Italia

Tel.: 351 902 2333

GPS: 40.128026, 16.654149

E-mail:

[www. area-sosta.business.site](http://www.area-sosta.business.site)

Attrezzature e servizi: apertura annuale, situata sul mare, spiaggia Nova Siri Marina e dispone di 9 piazzole, camper service, carico, acqua, alcune colonnine corrente, illuminata, video sorvegliata dalla locale Polizia Locale. Tranquilla, circondata da una pineta e a 100 m dal mare. Il paese a circa a 1 km, raggiungibile con una pista ciclabile. Nelle vicinanze ristorante/pizzeria aperto solo in estate.

Il territorio: Nova Siri è sull'ultimo tratto della costa ionica, al confine lucano-calabro, dove il territorio pian piano evidenzia tratti più ondulati soprattutto nel punto in cui tocca i rilievi del Parco Nazionale del Pollino.



Vasche di Sant'Alessio



Nova siri panorama

AREA FARDELLA
(PZ)



Indirizzo: : Corso Vittorio E. snc Fardella(PZ)

GPS: N 40.112900, E 16.174460

Tel.:3339650396

E-mail:

www.

Attrezzature e servizi: nel territorio del Parco del Pollino, a circa 300 m dal centro abitato. L'area è recintata, illuminata, scarico, carico acqua, bagni e docce acqua calda e con collegamento Wi-Fi.

Il territorio: Percorrendo le viuzze del centro storico, le aree con valenza ambientale più suggestive, attraverso pannelli tattili e il supporto di audioguide sarà possibile apprezzare le bellezze storico, culturali, ambientali; nei pressi del palazzo De Donato, Museo della Parola con i suoi totem, di cui uno per persone diversamente abili, potrete vedere/ascoltare video per meglio conoscere le tradizioni rurali del borgo, raccontate dagli anziani, veri scrigni di conoscenza, in lingua dialettale e sottotitolati.



Museo



area

AREA SOSTA LATRONICO



Indirizzo: Dalla A2 Sa-Rc uscire a Lauria e proseguire fino al bivio di Latronico. Entrare nel centro abitato e proseguire per c.so Vittorio Emanuele II fino all'incrocio con via Salvo D'Acquisto 10

GPS: 40.092353,16.012380

Tel.: 0973.853201/09738532222

E-mail: comune@latronico.eu

[www.](http://www.comune@latronico.eu)

Attrezzature e servizi: allaccio energia elettrica, scarico e carico delle acque. Animali si, è posta nelle vicinanze di tutti i servizi e le attività commerciali del territorio, a circa 3 km le terme, apertura annuale

Il territorio: Posizionata in una zona verde con visuale sul Massiccio del Pollino e del Monte Alpi. Nei mesi estivi vi sono numerosi eventi: sagre, degustazioni, concerti, manifestazioni tradizionali.



Panorama di Latronico



parco

AREA SOSTA
NEMOLI LAGO SIRINO



indirizzo SS 19 Via D. di Lascio Nemoli PZ

GPS: N 40.093283, E 15.805722

Tel.: 39 097340586

E-mail:

www.

Attrezzature e servizi: gratuita, vicina al lago Sirino, Carico scarico elettricità a gettoni illuminata, videosorvegliata ristoranti e generi alimentari nelle immediate vicinanze. Apertura annuale

Il territorio: Sull'Appennino Lucano, vicino al Lago di Sirino



Lago Serino



Lago Serino

AREA SOTTOZERO
SAN SEVERINO LUCANO



Indirizzo: Via Viscigli San Severino Lucano (PZ)

GPS:

N 40.025570, E 16.139830

Tel.: 3472913085

E-mail:

www.

Attrezzature e servizi: carico scarico

Il territorio: San Severino situato nel parco del Pollino Paese Bandiera Arancione



San Severino



Area

CALABRIA



[Questa foto](#) di Autore sconosciuto è concesso in licenza da [CC BY-SA](#)



AREA SOSTA



Indirizzo: Via SS 111 C/da Morrone snc, 89013 Gioia Tauro (RC)

GPS: N 38.417527 E 15.90073

Tel.: +39 0966 500140,+39 320
4203748

+39 320 3833291

E-mail: ilnocetogioiatauro@libero.it

www: areasostailnoceto.it

Attrezzature e servizi: Ricarica gas, Wifi - free, noleggio automobile, area barbecue e ristoro, scarico autopulente, carico, docce fredde e calde gratuite, lavatoi, lavaggio camper self service, piscina fuori terra, allaccio elettrico, bar piccola ristorazione, servizi igienici, prodotti tipici calabresi, ingresso controllato h24.

Il territorio: La Sosta Camper Attrezzata Il Noceto di Gioia Tauro nasce in una zona tranquilla nel cuore di Gioia Tauro, città tra 2 fiumi, il Petrace (antico Metauros) e il Budello, sul Tirreno con un litorale incantevole, spiagge dorate e acqua cristallina. Un lungomare ventilato e verdeggiante attrezzato di stabilimenti balneari, parco giochi, pista ciclabile.



Gioia Tauro



spiaggia

CAMPANIA



[Questa foto](#) di Autore sconosciuto è concesso in licenza da [CC BY-NC](#)

AREA SOSTA
IL BRIGANTINO
MONTECORICE CASTELLABATE



CILENTO



Indirizzo: località Case del Conte Via Baia Arena
Montecorice 84060 (Castellabate)

GPS: N 40.235720, E 14.960410

Tel.: +39 331 433 0433

E-mail:

camperclub.ilbrigantino@gmail.com

<https://area-sosta-cilento-il-brigantino.jimdosite.com/>

Attrezzature e servizi: docce libere, stenditoio, carico/scarico, lavandini per alimenti e stoviglie, lavatoi per indumenti, area solarium, cani ammessi gratis massimo 2 e con certificato al seguito. Ristorante, pizzeria, market, fermata Bus Italia all'uscita dell'area. Servizio spiaggia con il lido Baia del Sole (gestione propria) oppure spiaggia libera, grandissima, di sabbia fine (la più bella spiaggia del Cilento). Navetta dell'area

Il territorio: Parco Nazionale Cilento Mare (Bandiera Blu e riserva marina protetta), ampia spiaggia tra Punta Licosa e Ripe rosse, qui si trova la nostra spiaggia di Baia Arena. Area strategica per visitare Acciaroli, Pioppi, Montecorice, Castellabate, Paestum, Oasi WWF, Agropoli (navetta in loco). Da luglio, Aliscafo per Capri, Positano, Amalfi, Napoli Palinuro e Camerota. Escursioni naturalistiche e culturali a partire dall'Area, con guide esperte e archeologi, escursioni in minicrociera su barca a fondo trasparente per ammirare i fondali della costa di Puntalico.



Spiaggia di Montecorice



Castellabate

AREA PARKING
CASTAGNARO



Indirizzo: Via Vicinale del Castagnaro 1 Pozzuoli (NA)

GPS: N 40.870235, E 14.121659

Tel.:+39 0815267545/+393470312747

E-mail: info@castagnaroparking.it

www.castagnaroparking.it

Attrezzature e servizi: Elettricità, carico, scarico, docce servizi, sorvegliata, recintata, Wi fi, organizzazioni di visite guidate, cani si, bombole gas.

Il territorio: ai piedi del Parco ambientale di Monte S. Angelo in località Montagna Spaccata antico varco romano.



Pozzuoli solfatara



Napoli

EMILIA ROMAGNA



AREA
CESENATICO



Indirizzo: Viale Camillo Benso Cavour 1/b Cesenatico (FC)

GPS: N 44.206202 E 12.388751

Tel.: +39 389 5718482

E-mail:

info@areacampercesenatico.com

www.areacampercesenatico.com

Attrezzature e servizi: Camper service – carico acqua in piazzola e scarico dell'area preposta

allacci per l'elettricità (800w)

servizi igienici collettivi e bagno riservato ai disabili, docce calde a gettone, illuminazione, sorvegliata, recintata, wi-fi gratuito, lavelli per stoviglie, per panni, raccolta differenziata rifiuti all' esterno dell'area, area pic-nic e barbecue, animali si,

punto informazioni su visite turistiche Cesenatico, luoghi di interesse e parchi tematici

convenzione con Bagno Leonardo' s Beach

Il territorio:



AREA SOSTA
PARK
OASI BOSCO MESOLA



Indirizzo: Via Cristina 84 Bosco Mesola FE

GPS: N 44.868220, E 12.248980

Tel.: +393240909114

E-mail: info@oasi-park.it

www.oasi-park.it

Attrezzature e servizi: Carico, scarico, elettricità, servizi igienici, docce calde, servizi per disabili, Wi-fi gratuito, illuminazione, lavelli per stoviglie, giochi per bambini, barbecue, piscina,

Il territorio: Parco del Delta del PO e Riserva Naturale Bosco della Mesola, molte piste ciclabili in zona.



Castello Estense



AREA SOSTA
MUTINA



Indirizzo: Strada Collegarola 76/A - Loc. Vaciglio
41126 Modena

GPS: 44.613796 N – 10.944464 E

Tel.: +39 335 427561

E-mail: info@camperclubmutina.it
www.camperclubmutina.it

Attrezzature e servizi: Carico acqua, Scarico cassetta WC, Scarico pozzetto, Allacciamento elettrico, Servizi igienici con WC, Docce fredde, Docce calde, Illuminato, Ingresso controllato (sbarra/custode), Mezzi di trasporto pubblico, Wi-fire, piazzuole su stabilizzato con sistema automatizzato badge di accesso consegnato all'arrivo apertura annuale animali si, distributore di bibite e caffè nella sala comune

Il territorio: pista ciclabile per centro e per loc. pedemontane (Vignola km. 20). A circa 6 km dal centro



Duomo Modena



Via Emilia

FRIULI – VENEZIA GIULIA



[Questa foto](#) di Autore sconosciuto è concesso in licenza da [CC BY-SA](#)

*AREA SOSTA
AL VECJO TRAGHET*



Indirizzo: Via Tagliamento - Loc. Tabine - Villuzza di Ragnona (UD)

Tel.: **Tel. (+39) 0432 957743**

E-mail: info@alvecjotraghet.it

www.alvecjotraghet.it

GPS: N 46.17864 E 12.96082

Attrezzature e servizi: Area attrezzata camper e roulotte con luce, acqua, scarico, ristorante, a pochi metri si trova il Kiosko della Tabine con musica (si tratta spesso di Dj set) e ottimi cocktails.

immerso nel verde del parco e affacciato sul meraviglioso fiume Tagliamento.

Il territorio: Adiacente all'area un verde parco, si può scendere anche sulle rive del fiume Tagliamento dove si può passeggiare in un ambiente naturale ed incontaminato. si possono fare molte attività: discese in canoa, rafting, canyoning mountain bike, trekking, escursioni al monte Ragnona e tanto altro



Lago Ragnona



Castello

LAZIO



AREA SOSTA



Indirizzo: Via Flacca Km 20.350 spiaggia di S.Agostino Gaeta LT

GPS:N 41.237010 E 13.486610

Tel.:+39 328 6210 863
+39371 377 1952

eldoradolidosostacamper@gmail.com
www.eldoratosostacamper.it

Attrezzature e servizi: N. 14 Piazzole, camper service allaccio elettrico, Servizi igienici, (docce, lavanderia a pagamento) wi-fi, spiaggia attrezzata con noleggio ombrelloni e lettini.

Il territorio: l'area El Dorado'' è situata sul litorale riviera di ponente piana di S. Agostino (Gaeta), la più lunga spiaggia della costa gaetana. con le montagne verdi alle spalle e l'immenso mare blu



Gaeta



Gaeta



AREA SOSTA LE MIMOSE



Indirizzo: Futura Lago Parking S.r.l
Via del Lago, n. 25 - incrocio con strada Prov Circumlacuale
00062 - Bracciano
Roma - Italia

Tel.: +393299663795
E-mail: info@futura-lago-parking.eu
www.futura-lago-parking.eu

GPS: N 42.108520 E 12.178965

Attrezzature e servizi:(circa 200 mt dal lago – e 500 mt dal centro storico)
50 piazzole di sosta alberate su fondo in ghiaia ed attrezzate di; energia elettrica, carico acqua, scarico acque nere e grigie, carico acqua, illuminazione notturna
Convenzioni con Motonave Sabazia per giro turistico del lago

Il territorio: La cittadina offre parecchie escursioni di tipo naturalistico, essendo immersa nel verde del Parco Regionale di Bracciano e Martignano che si sviluppa a cavallo delle province di Roma e Viterbo comprendendo anche i due omonimi laghi, i boschi e le campagne adiacenti. Il parco organizza con regolarità escursioni guidate gratuite, per le quali basta informarsi presso la sede dell'ente, tra queste le mete principali e più frequentate sono: la faggeta di Oriolo Romano, il lago di Bracciano in battello, il monumento naturale della Caldara di Manziana, la tenuta di Vicarello, le sponde del lago di Martignano, etc..

Il maestoso Castello Orsini Odescalchi che si staglia sopra un bellissimo borgo medioevale, attraversato da strette e fiorite stradine.



Bracciano



Lago di Bracciano



Indirizzo: Camper Club Mira Lago Roma
Via di Lunghezzina, 75
00132 Lunghezza (Roma)

GPS: N 41,932450 E 12.675460

Tel.:+393494523189
sostamiralagoroma@libero.it
www.miralagoromaest.com

Attrezzature e servizi: area pianeggiante, tranquilla, immersa nel verde, vicino CC Roma Est e facilmente raggiungibile dall'uscita autostradale A24 Lunghezza Piazzole su erba ben delimitate, con possibilità di aprire tendalino, fornite di allaccio elettrico e acqua. Due piazzole sono riservate a persone disabili così come i servizi igienici, *wi-fi gratuito*.

La struttura dispone di servizi igienici e docce, servizio navetta per stazione, area BBQ e parco giochi bimbi, *una zona ristoro/picnic con barbecue e sala comune attrezzata, a disposizione degli ospiti, ristorante, pizzeria, bar*.

Il territorio: l'area è vicino a due laghi di pesca sportiva, per visitare Roma, navetta per la stazione di Lunghezza per Roma Tiburtina (una ventina di minuti col treno)



AREA
LGP ROMA



Indirizzo: Via Casilina 700 Roma
percorrere il G.R.A. verso A! Roma Napoli, uscita n.18 Via Casilina, la direzione da seguire è Roma centro

Tel.: 06 2427518

GPS:N 41°52.532' E 12°33.314'
N 41.8755, E 12.554750

E-mail:
www.igproma.com

Attrezzature e servizi: dispone di 130 posti su erba rasata. Sorvegliata, ingresso possibile anche di notte.
allaccio elettrico fino a 600W, Camper Service, Wi-Fi, bagni lavelli per stoviglie, e lavatoi indumenti, area BBQ.
Fermata tram o bus a pochi metri fuori dell'area di sosta, biglietti acquistabili nell'area sosta. All'interno presente market di accessori per camper e servizio noleggio biciclette.

Il territorio: Molto comoda per visitare Roma



Parco archeologico Centocelle



Indirizzo: Via di Fioranello 170 Roma
(a 100 m. uscita Ardeatina - G.R.A.)

GPS: N 41.792500 E 12.540830

Tel.:+39 335205537

E-mail: info@parkingleterrazze.it
www.parkingleterrazze.it

Attrezzature e servizi: .dispone di 300 posti scoperti, di alcuni posti coperti in fase di aumento e di 40 piazzole con allaccio elettrico, tutte servite da pozzetto di scarico per le acque nere e grigie, a cui si aggiungono un parco giochi per i bambini che potranno divertirsi in tutta serenità ed una zona ristoro completa di barbecue, navetta gratuita per la fermata del bus.

Il territorio: L'area è immersa nel verde dell'agro romano a pochi minuti dal parco dell'Appia Antica e dei Castelli Romani.

Tale collocazione, ci consente oggi, di offrire anche un servizio turistico già a partire dalla prima accoglienza, a tutti i turisti che si ritagliano una vacanza su misura. Pertanto abbiamo studiato vari tours turistici per permettere a coloro che giungono a Roma per la prima volta, di visitare le bellezze della città eterna.



Appia Antica

BLUE LAKE CAMPER AREA SOSTA PER CAMPER E CARAVAN



Indirizzo: Via della Rena, 90, 00069 Trevignano Romano RM

Tel.: +39 3485311726

GPS: N 42.158850 E 12.226500

E-mail: info@bluelakecamper.it

[www.](http://www.bluelakecamper.it)

Attrezzature e servizi: piazzole su ghiaia, poco ombreggiata, tranquilla, WC e lavabi docce con acqua calda e fredda, e lavabi per stoviglie e indumenti.
A pochi passi dal centro storico, direttamente sul lago.

Il territorio: Trevignano è un pittoresco paese sulla sponda settentrionale del Lago di Bracciano. piccolo borgo medievale e offre un bel lungolago alberato, esteso per circa 3 km.



Trevignano



Spiaggia di Trevignano

LIGURIA



AREA
SANTO STEFANO D'AVETO



Indirizzo: Via Giovanni Bombrini Santo Stefano D'Aveto (Genova)

GPS: N 44.54933 E 9.45473

Tel.:+393478278695 +393461041759

E-mail:

www.

Attrezzature e servizi: Carico, scarico, elettricità, illuminata, area pic-nic barbecue, in stagione estiva servizio di navetta, 10 minuti dal centro paese, negozi, bar ristoranti

Il territorio: Montagna, 1050 altitudine, possibilità d'escursioni, paese Bandiera Arancione



Castello Malaspina Fieschi Doria



Santo Stefano D'Aveto



Indirizzo: Via 1 Maggio 28 Camporosso Mare (IM)

GPS: N 43.792430 E 7.631000

Tel.: tel. 00393280386624

E-mail: info@camperparknervia.com

www.camperparknervia.com

Attrezzature e servizi: piazzuole per roulotte,
Camper service, allaccio elettrico, servizi igienici, docce, giochi per bambini
Noleggio bici, auto, bar braceria, Wi-Fi, gratuito, videosorvegliata, recintata.

Il territorio: Il camper Park Nervia, è disposto lungo il fiume Nervia, si trova a circa 500 m dal mare. Potrete usufruire di gite ed escursioni organizzate e noleggio bici. Il Camper Park Nervia si trova lungo la ciclopedonale per poter arrivare al mare e è molto ben collegata con le città di Ventimiglia e Bordighera. A 500 mt ci sono i mezzi pubblici per poter raggiungere le varie località come Sanremo, Dolceacqua, Ventimiglia.



Dolceacqua



Dolceacqua

**PARK IL POGGIO
MONTEROSSO 5 TERRE**



Indirizzo: strada SP38 loc. Poggio Monterosso al Mare SP

GPS: 44.155071 E 9.659435

Tel.: +393664246163

E-mail:

info@parkcamperilpoggio5terre.it

www.parkcamperilpoggio5terre.it

Attrezzature e servizi: L'area dispone di quattordici piazzole (dimensioni 4x8m) su brecciolino stabile e attrezzate ognuna con colonna erogatrice di acqua ed energia elettrica, pozzetto di scarico per acque grigie e nere, navetta privata, di fronte all'area fermata bus di linea

Il territorio: "Il Poggio" è all'interno del Parco Nazionale delle Cinque Terre a Monterosso al Mare.

Accanto all'area il sentiero n.9 che, con una passeggiata di soli 20 minuti conduce nel meraviglioso paesino di Monterosso e all'antichissimo Santuario di Soviore.

Proseguendo la vostra camminata potrete arrivare nella bella Vernazza. E agli altri paesi delle Cinque Terre



Vernazza



Monterosso

AREA CAMPER
ALOHA
TOVO SAN GIACOMO



Indirizzo: Via Nicolò Rembado 253
Tovo San Giacomo
17020 SAVONA

Tel.: 3292926810


GPS: GPS N 44.164878508564
E 8.2772916555405
44° 9' 53.56" 8° 16' 38.25"

E-mail: aloha.areacamper@gmail.com
<https://areacamperaloha.com>

Attrezzature e servizi: In zona pianeggiante, a circa 2 km dal mare di Pietra Ligure è dotata di camper service, stalli in erba, elettricità servizi igienici, sorvegliata, illuminata

si può aprire il tendalino,
alcuni posti per roulotte

Il territorio: Tovo San Giacomo, Centro agricolo della val Maremola situato alla sinistra del torrente sulle pendici meridionali del colle dei Folchi (321 m). Pietra Ligure, oltre al mare Pietra vanta un bellissimo centro storico diviso in Borgo Vecchio e Borgo Nuovo. Il Borgo Vecchio è medievale con i suoi tipici caruggi stretti, Il Borgo Nuovo è rinascimentale. Passeggiando per il centro si incontrano splendidi palazzi medievali e settecenteschi. A pochi km si possono visitare le grotte di Toirano e Borgio Verezzi



Tovo San Giacomo



Pietra Ligure

LOMBARDIA



[Questa foto](#) di Autore sconosciuto è concesso in licenza da [CC BY-SA](#)

AREA SOSTA
CAMPER
COSTA VOLPINO



Indirizzo: Via Nazionale 24062 Costa Volpino BG

GPS: N 45.823119 E 10.086843

Tel.: +393475390743/ 035970290

Attrezzature e servizi: Illuminazione, le piazzole di circa 60 mq. ciascuna con fondo drenante completo di erbablok e ghiaietto, pozzetto di scarico e griglia per nautico, colonnina per il carico acqua potabile, servizi igienici (di cui uno per disabili), docce calde a gettone, lavandini per stoviglie, colonnine con 4 prese elettriche e 4 utenze d'acqua potabile disposte a margine delle piazzole, parco giochi per bambini, zone verdi attrezzate a pic-nic e barbecue.

Sosta consentita fino a 48 ore, pagamento self-service, accesso alla wi-fi.

Le macchine devono essere parcheggiate nel parcheggio adiacente l'area di sosta

Il territorio: l'area sosta camper di Costa Volpino, immersa nel verde e prospiciente il lago d'Iseo, luogo ideale per vivere il territorio dell'Alto Sebino tutto l'anno. Molteplici sono infatti le attività praticabili e le attrattive raggiungibili: la strada panoramica Ceratello-Bossico con le sue magnifiche vedute, le montagne circostanti ricche di pinete e sentieri per escursioni a piedi ed in bicicletta, Monte Isola e le cittadine lacustri del lago d'Iseo con i loro borghi medievali, fino alla pista ciclabile del fiume Oglio che conduce ai siti Unesco delle incisioni rupestri della Valle Camonica. Da non dimenticare la nuova passeggiata sul lungolago che a piedi permette di raggiungere Lovere, uno dei borghi più belli d'Italia.



AREA SOSTA
GERMIGNAGA



Indirizzo: Via Bodmer, 41, 21010 Germignaga VA

GPS: N 45.992004 E 8.719441

Tel.: +393246958055

E-mail:

areacampergermignaga@gmail.com

www.areasostagermignaga.it

Attrezzature e servizi: Carico, scarico, allacciamento elettrico, ingresso controllato, videosorvegliata

Situata sulla sponda del lago Maggiore vicino al centro paese

Il territorio: Affacciata sulla sponda del Lago Maggiore, a pochi chilometri dal confine elvetico, Germignaga ben si presta per una sosta rilassante con opportunità di svago e divertimento, grazie al suo territorio che offre scenari naturali di grande qualità, ideali per svolgere innumerevoli attività sportive ma anche interessanti escursioni.



MARCHE



[Questa foto](#) di Autore sconosciuto è concesso in licenza da [CC BY-SA](#)

AREA DI SOSTA
POSATORA



Indirizzo: Via Sanzio Blasi loc. Posatora Ancona

GPS: N 43° 36'01.19" - E 13°29'07.33"

Tel.: 071/34371

E-mail: cca@campeggioclubadriatico.it
www.campeggioclubadriatico.it

Attrezzature e servizi: l'area automatizzata è gestita dal Camper Club Adriatico. 30 posti per camper su asfalto, illuminata, parzialmente ombreggiata, recintata, con camper service e corrente elettrica. Autobus per il centro ogni 15 minuti.

Il territorio: Situata nelle vicinanze del parco di Posatora, con splendida vista sulla città, nelle vicinanze parco giochi, imbarco per Grecia e Croazia



Mare Ancona



Belvedere parco Posadora

AREA SOSTA
"FELIX CIVITAS LAURETANA "



Indirizzo: Via C. Maccari 33/A 60025 Loreto (AN)

GPS: N 43.44158, E 13.6148

Tel.: +39 071977748


E-mail:
areacamper@procoloreto.com
www.PROLOCOLORETO.COM

Attrezzature e servizi: Carico acqua, scarico pozzetto, servizi igienici con WC scarico cassetta WC, Allacciamento elettrico, Servizi igienici con WC, Illuminato, Ingresso controllato (sbarra/custode), Wi-Fi

Il territorio: l'area si trova immediatamente dietro la Basilica di Loreto, a 200 metri dal centro cittadino e a 4 km dal casello autostradale, a 7 km da Recanati, a 27 km da Ancona (porto).



Basilica



Panorama Loreto

AREA
RIVIERA DELLE PALME
SAN BENEDETTO DEL TRONTO



Indirizzo: Viale dello Sport 60, San Benedetto del Tronto (AP) direzione sud a 500 metri dopo lo Stadio e Palasport.

GPS: N 42° 55' 409" E 13° 53' 681"

Tel.:+39 347 6652723
+39340 3385017

E-mail: info@ccrivierapicena.com
[www.](http://www.ccrivierapicena.com)

Attrezzature e servizi: l'area di sosta camper comunale

Nell'area di sosta sono disponibili acqua, corrente elettrica e pozzetto di scarico. Nelle piazzole di metri 5x8 (40 mq) si può aprire il tendalino e spandere i tavoli. Nel periodo estivo sono disponibili anche le docce calde.

Il bellissimo lungomare e la spiaggia sono a 300 metri.

Per il centro la fermata dell'autobus è sulla strada vicino all'ingresso.

Piste ciclabili per il centro e tutto il lungomare fino a Cupra Marittima (circa 15 Km).aperta da maggio a settembre altri periodi telefonare. La macchina va parcheggiata fuori dall'area

Il territorio: Il lungomare e la spiaggia sono a 300 metri di distanza, la fermata dell'autobus per andare in centro città è a pochi metri.



Lungomare di San Benedetto del Tronto





Indirizzo: Via Cinisco, sn - 61040 Frontone PU

Tel.: +39 329 4910202


GPS: N 43° 30' 54" E 12° 44' 13"

E-mail: erica.casadei@virgilio.it

www.ilcinisco.it

Attrezzature e servizi: Carico e scarico, servizi igienici, docce, zona barbecue, corrente elettrica, a soli 200 metri da negozi di alimentari, bar, tabacchi, pizzerie, ristoranti, servizio navetta per Monte Catria, Castello di Frontone ed Eremo di Fonte Avellana.

Il territorio: Adiacente all'area attrezzata, scorre il torrente Cinisco, affluente del fiume Cesano e da cui prende il nome l'area, con zona destinata a chi vuole rilassarsi al fresco ed in tranquillità, Sulla destra, arroccato sulla cima di un ripido colle, si erge maestoso il Castello di Frontone. Fortificazione di confine a sorveglianza del territorio che i romani attraversavano per raggiungere l'Adriatic. Pochi km, percorribili grazie al servizio di bus navetta, e ci si trova al cospetto delle imponenti vette del Monte Catria (1702 m s.l.m.) e del Monte Acuto, le più alte nel tratto appenninico compreso tra la catena dei Monti Sibillini a sud e l'alto Appennino modenese a nord.



eremo



area

AREA
 CLUB IL PICCHIO
 MAROTTA MONDOLFO



Indirizzo: lungomare sud Cristofaro Colombo Mondolfo Marotta (PU)

GPS: 43°45'39.80 "E13°09' 12.29"

Tel.: 3382944690

E-mail: "camperclubilpicchio@libero.it
 "

[www. Camperclubilpicchiomarotta.it](http://www.Camperclubilpicchiomarotta.it)

Attrezzature e servizi: allacci elettrici, possibilità di utilizzare tendalini, tavoli e sedie, non tende veranda, pozzetto di scarico, fisso e per cassette, carico acqua, docce calde e fredde, lavandini per stoviglie e piccolo bucato. custodita. Aperta dal 15 aprile al 30 settembre.

Il territorio: L'area di sosta camper di Marotta nel comune di Mondolfo si trova sul Lungomare Sud Cristoforo Colombo, sul mare, nel raggio di 200 metri si trovano negozi, supermarket, farmacia, ristoranti, tabaccaio, pizzerie ecc.

Il Club attiva convenzioni con i ristoranti per le specialità locali di pesce, anche da asporto. Inoltre organizza itinerari, anche guidati per la scoperta delle bellezze storiche architettoniche, eno-gastronomiche del territorio. Di fronte all'area è possibile acquistare pesce appena pescato dai marinai del posto.



Panoramica



Spiaggia di Mondolfo

PIEMONTE



[Questa foto](#) di Autore sconosciuto è concesso in licenza da [CC BY-SA](#)

AREA
ACQUA DI LAGO
VIVERONE



Indirizzo: Str. Becco di Cigno, 41, 13886 Masseria (BI)

GPS: N 45.402190, E 8.039540

Tel.: +39 366 7150131

E-mail:

<https://acqua-di-lago.business.site>

Attrezzature e servizi: piazzole su fondo erboso, ombreggiata, carico e scarico dell'acqua, colonnine per l'elettricità servizi igienici con docce a gettone, spiaggia e rimessaggio barche, locale comune coperto, area per grigliare.
Animali ammessi, bar, ristorante.

Il territorio: fronte lago con spiaggia riservata.



Passeggiata lago



Lago Viverone

AREA "UN PO DI SOSTA"
AI PIEDI DEL MONVISO



Indirizzo: Lungo Po, Via Reinaud, 36, 12034 Paesana CN

GPS: N 44.682688, E 7.270631

Tel.: +39 346 687 5081

E-mail: info@unpodisosta.piemonte.it
www.unpodisosta.piemonte.it

Attrezzature e servizi: piazzole con attacco luce e alcune senza allaccio. acqua, lavello per piatti. Carico /scarico, posto all'esterno dell'area. Illuminazione notturna e video sorveglianza, apertura annuale, animali si, area pic nic, area giochi,

(200 m) centro paese con numerosi negozi e servizi. nelle vicinanze:

Escursioni e trekking in media e alta valle accompagnati da guide naturalistiche

Escursioni in mtb con accompagnatori qualificati sia sul percorso ciclabile Bike

Monviso che sui sentieri boschivi locali

Passeggiate con gli asinelli a cura degli "Asinari del Monviso"

Attività ludiche dedicate ai bambini, Possibilità di organizzare visite ai siti storici della valle usufruendo di navette

Il territorio: Immersa nella natura, situata sulla sponda sinistra del fiume Po con la vista sul Monviso, e circondata da boschi, sentieri, borgate.



Passeggiata lungo PO



Monviso



Indirizzo: Via Circonvallazione 6/8 12010 Roaschia CN

Tel.: +39 3393597254
+39 3393597253

GPS: N 44.2677560 E 7.4574050

E-mail: ifuntanil@gmail.com
www.funtanil.com

Attrezzature e servizi: Carico scarico, elettricità, bagni con doccia calda, lavatoi per stoviglie e bucato Illuminata, videosorvegliata, WI-Fi zona barbecue, area pic-nic
Campo di calcetto su prato sintetico, campo da tennis

Il territorio: Roaschia è un'oasi di tranquillità, paese immerso nel verde, dove si possono fare molte escursioni:

Sorgente Dragonera, rifugio Balur, Tetto Chiotti, parete per arrampicata, sentieri per passeggiate, parco giochi per bambini.

Bar e ristoranti



VILLAGGIO KINKA



Indirizzo: Villaggio Kinka
Via Trieste, 6, 10060 Pragelato TO

GPS: N 45.013417 E 6.941692

Tel.: 39 0122 78086,
Cell. +39 348 2307615

E-mail: info@villaggiokinka.it
www.villaggiokinka.it

Attrezzature e servizi: piazzole comode, possibilità di aprire tendalino carico/scarico acqua, elettricità a consumo, nella stagione estiva possibilità di utilizzare bagni e docce a moneta presso l'area piscina)

Il territorio: Il Villaggio Kinka è il frutto di un sogno, il risultato di mani che hanno creduto nel realizzare un centro d'eccezione. Soggiornare in accoglienti chalet e gustare la cucina tipica rappresentano solo il contorno del mondo che viene offerto a chi arriva desideroso di vivere esperienze ed emozioni. Potrete trascorrere giornate di completo relax ai bordi della calda piscina o al tepore del fuoco in giornate di pioggia, o sarete coinvolti in una delle tante attività sportive. L'estate si vive tra passeggiate a cavallo, percorsi in quad e mt. bike, arrampicate, arco, fitness, gare e tornei, animazione e musica in piscina e attorno al barbecue.



Pragelato



Panorama



Indirizzo: Area di sosta camper e roulotte Varisella
Via Monte Lera - localita' ex Poligono
frazione Moncolombone
10070 - VARISELLA (TO)

Tel.: +39 331 3063718

GPS: GPS N 45.196313 E 7.474356

E-mail: reacampervarisella@gmail.com
[Facebook](#) area camper Varisella

Attrezzature e servizi: Area illuminata e parzialmente ombreggiata dotata di 17 piazzole di cui 4 senza allacciamento elettrico, lavatoi, WC, elettricità, acqua, scarico a pozzetto, toilette, sorvegliata.

Il territorio: a nostra area di sosta camper è immersa nel verde della Valle di Lanzo. Varisella e il territorio che la circonda, con i suoi castelli, le sue borgate, i suoi sentieri per camminatori e ciclisti, il fiume e le sue gole. A 18 km da Venaria, 26 da Torino





Indirizzo: AleSte Area Camper/caravan
Via Provinciale, 33, Cadarese, Premia VB Valle Antigorio

Tel.: +39 3665221920

GPS: N.46,29770 E.8.362500

E-mail: alestecamping@gmail.com


www.alestecamping.it

Attrezzature e servizi: Camper service, allaccio elettrico a monete, area picnic, docce, servizi igienici

Il territorio: un territorio di bellissime valli, valle Antigorio, Val Formazza con possibilità di molte escursioni nelle vicinanze. A pochi km si può visitare gli Orridi di Uriezzo e le cascate del Toce



Orridi Uriezzo



Cascate del Toce

AREA
PIANO DELLE FATE



Indirizzo: Strada Provinciale 9, n°53 - Località Brugarolo Cravagliana (VC)

GPS:
N 45.852230, E 8.225260

Tel.: 0163 560829-+39340 775 2709
E-mail: info@pianodellefate.it
<https://piano-delle-fate.business.site>

Attrezzature e servizi: Carico scarico, elettricità, servizi anche per disabili, docce calde, lavaggio stoviglie. ristorante, animali si, custodita. area pic nic, giochi per bambini

Il territorio: Area montana, vicino al fiume Mastallone ideale per la pesca e le passeggiate nel verde.
nelle vicinanze, Varallo Sesia, città d'arte (Sacro Monte).



Pian delle Fate

PUGLIA



[Questa foto](#) di Autore sconosciuto è concesso in licenza da [CC BY-ND](#)

AREA SOSTA CAMPER GETSEMANI



indirizzo: area sosta Getsamani

Via Consolato Veneziano 12, Villanova 72017 Ostuni (BR)

Tel.: 338.4626789

GPS:

N 40.787980, E 17.588870

E-mail: info@sostacamperostuni.it

www.sostacamperostuni.it

Attrezzature e servizi: piazzole delimitate da giovani alberi di ulivo, tutte con colonnina di correte, recintata, illuminata, carico/scarico, bagni (di cui uno per disabili), docce a gettoni, bar, area per la raccolta differenziata, l'area è servita da acquedotto, gli animali sono ammessi. Aperta tutto l'anno

Il territorio: L'Area di Sosta Camper Getsemani si trova nella zona centrale della Marina di Ostuni ubicata in posizione centrale per poter raggiungere facilmente e visitare anche altri luoghi turistici vicini, oltre al centro storico di Ostuni denominata "La Città Bianca": i trulli di Alberobello, Polignano a Mare, Monopoli, Le Grotte di Castellana, Cisternino, la Valle d'Itria, Matera, Lecce, le spiagge di sabbia della Riserva Marina di Torre Guaceto e del Parco Naturale delle Dune Costiere (ubicate su un tratto di costa del Mare Adriatico, "Bandiera Blu Mare Pulito d'Europa"). Grazie alla presenza di tanti alberi di ulivo, l'area produce anche l'Olio Extravergine di Oliva. A pochi passi, nel centro del borgo di Villanova, si trovano tutti i servizi: Ristoranti, Pizzerie, Markets, Negozi di frutta e verdura, Panifici, Bar-tabacchi, Pescherie, Gelaterie, Bazar con articoli da mare e da pesca, Edicole, Piscina, Locali per giovani, Farmacia e Pronto soccorso estivo, Fermata Mezzi Pubblici che collegano il Borgo di Mare al Centro di Ostuni.

Il Mare dista 100 metri, zona con scogliera bassa.

La Spiaggia di Sabbia si raggiunge a Piedi in 5 minuti attraverso una comoda pista ciclabile e pedonale.



AREA SOSTA IL PRIVILEGIO



Indirizzo: Via Appia, strada per Savelletri Torre Canne (BR)

GPS: N 40.84375, E 17.46366

Tel.: +39349 813 9702

E-mail: info@sostacamperilprivilegio.it

www. www.sostacamperilprivilegio.it -

Attrezzature e servizi: L'area sosta illuminata, a pochi passi dal mare, dispone di piazzole e parcheggio custodito 24/24h. I servizi includono: camper service, allacciamento elettrico, servizio di carico e scarico, acqua potabile, servizi igienici con docce calda e fredde.

Accesso animali si.

Il territorio: Torre Canne, Incastonate nella Valle d'Itria, le spiagge bianche di Torre Canne. Nel parco regionale "Dune costiere da Torre Canne a Torre San Leonardo", a pochi chilometri da Fasano, le collinette sabbiose coronate dalla vegetazione mediterranea. La lunga spiaggia dalla sabbia sottile dove si alternano tratti liberi e lidi con animazione e tutti i confort, nelle vicinanze acquapark e scavi di Egnazia sito archeologico con museo, zoo safari, Ostuni, Alberobello



Torre Canne



Litorale Torre Canne

AREA MARINA PICCOLA
PESCHICI (FG)



Indirizzo: FG) - SS 89 Garganica, 84 - Loc. Pantanello

GPS: N 41.944860, E 16.005160

Tel.:+39340 732 5366

E-mail: grazia_heart@live.it

www.

Attrezzature e servizi: A 20m dal mare e a 1km dal paese, camper service, allaccio elettrico, servizi igienici (anche per disabili), docce fredde gratuite e calde (a pagamento), lavelli e lavatoi, lavatrice (a gettone), area barbecue, cani si, Servizio navetta a pagamento.

Possibilità di acquistare in loco generi alimentari come il formaggio di capra, il vino e l'olio extravergine di oliva.

Il territorio: L'area sosta Marina Piccola, è situata nella splendida baia di Peschici, un paesino situato su una rupe, nello splendido territorio garganico.



Peschici



Peschici

SARDEGNA



[Questa foto](#) di Autore sconosciuto è concesso in licenza da [CC BY-SA](#)

AREA



BARISARDO

Indirizzo: strada Comunale Sa Marina, 08042 Bari sardo NU

GPS: N 39.831660, E 9.677500

Tel.: +39 328 555 5848

E-mail:

www.sostacamperbarisardo.it

Attrezzature e servizi: carico scarico, elettricità, custodita, illuminata, docce, servizi, zona barbecue, animali si, sul mare, vicino ristoranti, bar negozi, a circa 4 km dal paese

Il territorio: Marina di BariSardo, centro balneare rinomato e conosciuto per la bellezza delle sue spiagge e per i suoi servizi turistici. Siamo a 4 km da Barisardo, splendida cittadina nella costa orientale della Sardegna. Ogliastra, terra di longevità, di spiagge tra le più belle.



Spiaggia



Torre Bari



Indirizzo: Strada vicinale Arenosu 2
07041 Alghero SS

GPS: N40.60687612367206
E8.274681478504195

Tel.: +39 079 930204
E-mail: info@iplatani.it
www.iplatani.it


Attrezzature e servizi: carico acqua potabile con punti di approvvigionamento su entrambe i lati, scarico acque grigie e torretta separata Sela Cars Inox per smaltimento wc chimico e cassette thetford.

allaccio elettrico, lavabi per stoviglie e panni, piscina, docce calde, navetta gratuita

Il territorio: l'area si trova in Regione Arenosu-Fertilia. Località pianeggiante, si possono raggiungere meravigliose spiagge; Maria Pia, Mugoni, Le Bombarde, Lazzaretto. Le spiagge della riviera del corallo



SICILIA



[Questa foto](#) di Autore sconosciuto è concesso in licenza da [CC BY-SA-NC](#)

EDEN PARKING
GIARDINI NAXOS



Indirizzo: Viale Stracina 20 Giardini Naxos (ME)

GPS: N 37° 49' 16 " E 15° 16' 03''

Tel.: +393482513767

E-mail: info@edenparking.it

www.edenparking.it

Attrezzature e servizi: recintata, illuminata, colonnine per l'allaccio elettrico, carico acqua, pozzetto di scarico e docce e lavelli, ombreggiata, apertura annuale

Il territorio: Ubicata all'interno del centro archeologico di Giardini Naxos ed allo svincolo autostradale, ideale per qualunque tipo di escursione nei dintorni: Taormina e la meravigliosa Isola Bella, Castelmola, le gole dell'Alcantara, l'Etna e Catania con il suo barocco e la frizzante vita notturna, sono raggiungibili in pochi minuti con grande facilità.



costa



Taormina

AREA
OASI PACARU
AVOLA



Indirizzo: Viale Papa Giovanni Paolo 2 Avola (SR)

GPS:N36.915010 E 15.147980

Tel.: +39347 600 4188

E-mail:

www.oasipacaru.it

Attrezzature e servizi: colonnine per l'erogazione della corrente elettrica carico e scarico, doccia calda libera, bagni (anche per disabili) area per bambini, recintata, a 50 m. navetta, a 200 metri dal mare e a 500 metri dal Centro Storico

Il territorio: L'Area Oasi Pacaru è il luogo ideale per godere dello splendido Mare Ionio e per sostare in posizione strategica per raggiungere facilmente le mete turistiche: Siracusa, Cava Grande del Cassibile, Noto, Marzamemi, Vendicari, Ragusa, Scicli, Modica,



Avola centro



spiaggia

PARKING LE SALINE TRAPANI



Indirizzo: Via I Dorsale Z.I.R, 91100 Trapani TP

GPS: N 38.009700, E 12.530500

Tel.:+ 39 349 9776553

E-mail: info@parklesaline.it

www.parklesaline.it

Attrezzature e servizi: Recintata, illuminata, video sorvegliata, carico, scarico, docce, elettricità, barbecue, area pic nic barbecue, Wi fi, city bike, apertura annuale.

Il territorio: l'area si trova in Via I Dorsale Zir, alle spalle delle meravigliose saline da cui si ispira il nostro nome, a soli due chilometri dal porto di Trapani e dal centro storico della città.

Inoltre, grazie ad un servizio navetta gratuito veloce e puntuale, verrete accompagnati direttamente presso il centro della città.



Le Saline



Porticciolo

TOSCANA



AREA SOSTA
FIRENZE 51



Indirizzo: Via del Pantano n.26 Firenze

GPS: N 43.7723071 E 11.1581813

Tel.: +39 3663866669

E-mail:

www.areacamperfirenze51.it

Attrezzature e servizi: Carico, scarico, elettricità, scarico wc a cassetta, barbecue, area pic-nic, illuminata, recintata, lavatoi stoviglie, video sorvegliata, animali si,

Il territorio:



**AREA PARCHEGGIO
IL RIFUGIO**

Indirizzo: Via Dell'Argingrosso 191 Firenze

GPS:
43.786956787109, 11.183364868164

Tel.:0039 3291129707 – 039
335374112
E-mail:
www.

Attrezzature e servizi: Carico scarico, video sorvegliato

Il territorio: comodo per visitare Firenze



PARCO SOSTA
LANINI
ARGENTARIO



Indirizzo: St. Giannella, 14 - Loc. Santa Liberata, Orbetello (GR)

GPS: N: 42° 25 59 - E: 11° 09 34

Tel.:39 0564 820102

+39 360 709528

E-mail:

info@lanini.it

www.lanini.it

Attrezzature e servizi: Carico, scarico, elettricità, illuminata, barbecue, Wi-fi, Lavatrice, servizi igienici, bus navetta gratuito, bar, mini-market, animali si

Il territorio: parco dell'Argentario, spiaggia



AREA SOSTA
ALVEARE DEL PINZI



Indirizzo: strada della peschiera 58014 Saturnia, GR Toscana

GPS: N 42.655830, E 11.503610

Tel.: +393339344260+39 349 0673294

E-mail: alvearedelpinzi@gmail.com

www.alvearedelpinzi.com

Attrezzature e servizi: Carico, scarico, elettricità, servizi igienici, docce calde, lavelli per stoviglie e panni, lavatrice a gettoni, barbecue, Wi-fi, parco giochi, bus navetta per terme e cascate ogni ora, animale si, bar.

Il territorio: Situata in una posizione panoramica unica, offre agli amanti del trekking e del cicloturismo la possibilità di passeggiate, escursioni nei paesaggi tipici della Maremma Toscana A pochi chilometri da Pitigliano (Città del Tufo), Sovana (necropoli etrusca), dal borgo di Montemerano, Monte Argentario e dal Monte Amiata. Dista dalle Terme di Saturnia circa 800m, dalle Cascatelle circa 700m e dal centro abitato di Saturnia 3000m (circa 1200m per i sentieri).



AREA SOSTA CAMPER ELBA
MARINA DI CAMPO



Indirizzo: Viale degli Etruschi 625 57034 Campo nell'Elba LI

GPS: N 42°45'06,81" E 10°14'27,81"

Tel.:+393471363157, +393389848349,
+393317555650

E-mail:
camperservice.marinadicampo@gmail.
com

www.areasostacamperisoladelba.com

Attrezzature e servizi: illuminato, camper service, elettricità, ombreggiata, doccia beach, 3 postazioni per roulotte

Il territorio: l'area si trova a circa 400m dal centro paese, 200 dal mare, nelle vicinanze ristoranti, parco giochi



AREA
IL SERCHIO LUCCA



Indirizzo: Via del Tiro a Segno 704 - S. Anna - Lucca - 55100 -

GPS: 43.850000, E 10.485830

Tel.: +39 335 8481153

Tel. 0583 317385

E-mail: info@camperilserchio.it

www.camperilserchio.it

Attrezzature e servizi: piazzole delimitate da siepi per camper e roulotte. acqua e luce in piazzola scarico camper, videosorveglianza e recinzione, docce, bagni e servizi anche per portatori di handicap, locali lavanderia e lavastoviglie, internet point, Illuminazione

Ampio parcheggio adiacente per vetture, area picnic, Ingresso consentito agli animali, servizio navetta per il centro cittadino, Servizio di noleggio bici, area giochi per bambini, campo da calcetto, piscina, apertura annuale.

Il territorio: Il Serchio è il punto di partenza ottimale per scoprire i molteplici volti della città di Lucca: è immersa nel verde, a pochi passi dal parco ciclabile del fiume Serchio e dista di soli 800 metri dal centro cittadino.



Lucca



Lucca

AREA TIME BREAK APS
CAMPING CLUB
MARINA DI MASSA

Indirizzo: Via F.T. Baracchini n. 73 - MASSA

GPS: N 44° 1' 59.3436" E 10° 4' 27.7032"

Tel.:39 3454289270

E-mail: timebreakets@gmail.com

www.

Attrezzature e servizi: Piazzole con acqua e corrente elettrica, Docce calde, barbecue, scarico, palestra all'aperto, beach volley, piscina, visite guidate, animali si area giochi, bar, navetta.

Il territorio: Marino



Massa Marina

AREA SOSTA TERME
CHIANCIANO TERME



Indirizzo: Viale Terme, 53042 Chianciano Terme SI

GPS: N 43.042150, E 11.819350

Tel.: +393476681975

E-mail: areadisostaletterme@yahoo.it
www.

Attrezzature e servizi: Carico, scarico elettricità, sorvegliata, docce calde, servizi, Wi fi su tutta l'area, vicino alle terme, apertura annuale, possibilità di noleggio bike, e-bike e vespe.

Il territorio: a nostra area sosta attrezzata e automatizzata si trova a CHIANCIANO TERME distante solo 6 km da MONTEPULCIANO e 20 km da PIENZA, passando per la splendida unica e magica Val d'Orcia.



area



terme

AREA
LE TERME RAPOLANO



Indirizzo: Rapolano Terme (SI) - Via Trieste 23

GPS: N 43.292810, E 11.607810

Tel.: +39 347 668 1975

E-mail:
areadisostaeterme@yahoo.it
www.

Attrezzature e servizi: Carico scarico ogni due piazzuole, pianeggiante, docce calde, servizi, corrente elettrica, lavanderia, bar, cani si, comunicante con le terme, 50 metri dalle Terme Antica Querciolaia. Ingresso e uscita automatizzato H24.

e a soli 10 minuti a piedi dal centro
apertura annuale.

Il territorio: termale nelle meravigliose colline senesi



Terme Querciolaia



Rapolano

TRENTINO ALTO ADIGE



AREA CAMPER QUERCIA



Indirizzo: Via Palestrina 3, 38068 Rovereto, TN

GPS: N 45.902449 E 11.036738

Tel.: Numero verde 800 090156 24h
Numero reception 0464 357821
dalle 9.30 alle 12.00
dalle 17.45 alle 19.45

E-mail:

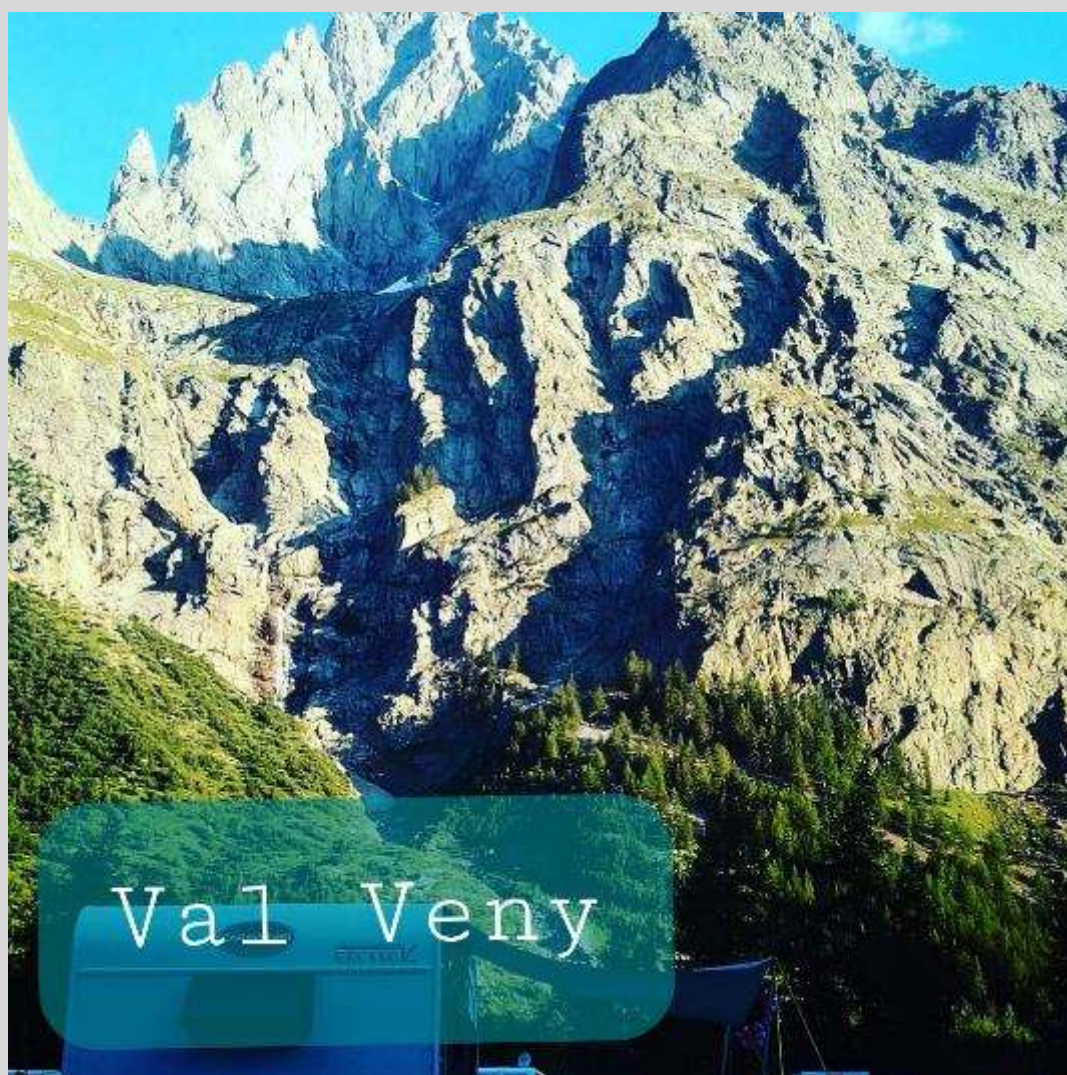
<mailto:info@areacamperquercia.it>
<http://areacamperquercia.it/>

Attrezzature e servizi: Struttura per carico e scarico acque reflue, energia elettrica in ogni piazzola, bagni con docce e acqua calda anche per disabili, area ecologica dedicata con differenziazione del rifiuto, promozione turistica interna a cura dello Staff di presidio.

Il territorio: Rovereto ti stupirà con i suoi musei internazionali. Passeggia tra arte, storia e scienza e scopri le atmosfere veneziane del centro storico che si mescolano agli echi della Prima guerra mondiale. visitrovereto.it



VALLE D'AOSTA



AREA SOSTA
AZZURRA THUILE
VALLE D'AOSTA



Indirizzo:



Località Villaret, La Thuile, Valle d'Aosta

GPS: N 45,70866 E 6,952762

Tel.:393483535048

E-mail: info@azzurracamper.com

www.azzurracamper.com

Attrezzature e servizi: Carico, scarico, elettricità, le bombole di gas possono essere acquistate sul posto. In inverno è possibile usufruire degli armadietti riscaldati per i sci e scarponi a pagamento, navetta gratuita recintata, servizi igienici anche con accessibilità ai disabili, doccia con acqua calda, accettazione animali, area cani, impianto di videosorveglianza, rete Wi-Fi, le macchine devono rimanere nel parcheggio fuori.

Il territorio: Montagna, punto di partenza di molte escursioni e vicino ad impianti sci.



La Thuile



Agricampeggi e Agriturismi



[Questa foto](#) di Autore sconosciuto è concesso in licenza da [CC BY-NC-ND](#)

ABRUZZO



[Questa foto](#) di Autore sconosciuto è concesso in licenza da [CC BY-SA](#)



AGRICAMPING GARDEN BEACH



Indirizzo: Via degli Acquaviva 45 loc. Cologna Spiaggia
Roseto Degli Abruzzi (TE)

GPS: N 42.726366 E 13.984484
Tel

Tel.:085/8937544
E-mail: info@gardenbeach.eu
www.gardenbeach.ue


Attrezzature e servizi: Ogni piazzola è dotata di allaccio acqua ed elettricità. Docce, camper service, servizi igienici, lavatoi stoviglie e lavatoi biancheria, lavatrice, area barbecue, solarium su prato, activities area, area giochi per bambini e dog-park, bar, ristorante, spiaggia

Prodotti: è possibile acquistare olio e.v. e conserve di nostra produzione o vini e amari di cantine locali.

Il territorio: una bella spiaggia e tra Cologna e Roseto si può vedere L'olivo di Cinque secoli



BASILICATA



AGRITURISMO
LE MATINELLE



Indirizzo:

Contrada le Matinelle, Via Gravina, Km. 4/1, 75100 Matera MT

GPS: N 40°41'51.53" E 16°31'49.47"

Tel.:0835307343

E-mail:info@lematinelle.com

www.lematinelle.com

Attrezzature e servizi: carico scarico, elettricità, servizi igienici, docce, servizio navetta a pagamento, ristorante, fattoria didattica


Prodotti: Olio Extra vergine,
farine di grani antichi, legumi,
piante aromatiche e officinali,
zafferano



Il territorio: Campagna di Matera, possibilità di visite guidate a Matera, Parco della Murgia, piccoli borghi delle Dolomiti Lucane



Le Matinelle



Sassi di Matera

FRIULI – VENEZIA GIULIA



AGRITURISMO GELINDO
PARCO MAGREDI
VIVARO PODERNONE



Indirizzo: 33099 Vivaro (PN) - Via Roma, 16

GPS:N 46.080507 E 12.780274

Tel: +39.0427.97037 - Cell: +39 335-7170806

E-mail: camping@gelindo.it
www.gelindo.it

Attrezzature e servizi: Carico e scarico acqua, Illuminazione, corrente elettrica, acqua potabile

Utilizzo delle piscine (negli orari e a prezzi concordati) Fattoria didattica, ristorante.



Prodotti:

Il territorio: è un'affascinante e suggestiva oasi verde al centro del Podere, immerso nella pace e nei profumi della campagna friulana. è un organizzato e tranquillo centro di turismo rurale situato nel verde della campagna di Vivaro, ubicato nel parco dei Magredi, un'ampia prateria (Zona di Protezione Speciale per l'avifauna) situata alla confluenza dei torrenti Cellina, Meduna e Colvera e posta alle pendici delle Dolomiti Friulane.



Torrente Cellina




Vigneti Gelindo

LIGURIA



[Questa foto](#) di Autore sconosciuto è concesso in licenza da [CC BY-NC-ND](#)

AGRICAMPING
AL ROSETO



Indirizzo: Agricampeggio Al Roseto
Via San Siro
18013 Diano Castello (IM)

Tel.: 0183/429540 – 338/8747313
E-mail: vivaio@patrucco.net
www.alroseto.com

GPS: 43° 55.190' N – 8° 4.640' E

Attrezzature e servizi: allaccio per la corrente, acqua, scarico delle acque grigie, servizi igienici con docce calde. Piazzole e servizi dedicati per disabili. Wi-fi gratuito in piazzola, Area pic-nic con barbecue, Area ricreativa e relax.

Prodotti: fiori

Il territorio: ' Agricampeggio Al Roseto di Diano Castello (IM) si trova all'interno del Vivaio Rose Sergio Patrucco. È collocata nelle immediate vicinanze di Diano Marina (IM) e a poche centinaia di metri dal mare e dalla nuova Stazione di Diano dalla quale è possibile raggiungere comodamente ogni località della meravigliosa costa ligure.



Diano Marina



Diano Castello

AGRICAMPING LA CASA DI REMO



Indirizzo: SP73, 18030 Olivetta IM

GPS: N 43.88388 E 7.51305

Tel.: +393489147190

+39018420257

E-mail:

www.

Attrezzature e servizi: allacciamento elettrico, camper service, gioco bocce, barbecue, lavello, stoviglie, ristorante vicino

Prodotti: olio, lavanda

Il territorio: il territorio comunale nacque dall'unione dei due distinti borghi di Olivetta, situato sulle alture sovrastanti il torrente Bevera, e San Michele, situato sulla statale per il Colle di Tenda. Quest'ultimo fu scelto in passato come sede comunale, mentre Olivetta come borgo principale al quale erano agglomerati altri villaggi e borghi controllati dal vicino castello di Penna. Tale fortezza fu eretta dai conti di Ventimiglia, fino al passaggio di tutto il territorio nella Repubblica di Genova, che contrappose il castello come baluardo contro l'attiguo dominio del Ducato di Savoia.



Panoramica di Olivetta



Campi di lavanda

AGRICAMPING LE COCCINELLE



Indirizzo: Regione Pontelungo Inferiore, 15, 17031 Albenga SV

Tel.: +39 3478877560

GPS: 44.057326, 8.214517


E-mail:

lecoccinelleagri2017@gmail.com


www. agricampercoccinelle.it

Attrezzature e servizi: Agricamper "Le Coccinelle" è un'azienda agricola rivolta a quel turismo consapevole, che vuole godersi la tranquillità della campagna, vicino al centro città e al mare. area su prato con 20 posti, piazzole molto ampie con la possibilità di aprire i tendalini, elettricità, camper service, bagni con docce e lavelli per stoviglie, barbecue, parco giochi bambini, e area per cani.

Prodotti: Olio, ortaggi di stagione



Il territorio: Oltre il mare la spiaggia (l'antica Albigaunum) Albenga conserva un centro storico medievale, in antichità vi erano dodici torri, ora ne restano solo sette. Da visitare Piazza San Michele dove si affacciano Palazzo Peloso Cipolla con la torre angolare del XII secolo, il Comune, con la casa torre dei Malasemenza ed il Palazzo Vecchio del Comune del XIV sec., la Torre comunale, attualmente sede espositiva, il Battistero una dei più importanti monumenti paleocristiani della Liguria, nel suo interno un mosaico dedicato alla trinità e agli Apostoli del V sec. Al lato la Cattedrale romanico - gotica di San Michele del XIII Sec., con il trecentesco campanile. L'altar Maggiore racchiude un paliotto del Cinquecento con i Santi Verano, Michele e Giovanni. Piazza dei Leoni, con Palazzo Costa del Carretto di Balestrino. Nella Via principale (via Ricci) si possono vedere la Loggia dei Quattro canti e le case torri.



AGRICAMPING
LO ZAFFERANO



Indirizzo: Regione Rollo, 16b - Albenga (SV)

GPS: N 44°04'08.09" -E 8°12'29.09"

Tel.: 39 345 8891097 - Gabriella +39
340 3734270

E-mail: info@agricampingzafferano.it
www.agricampingzafferano.it

Attrezzature e servizi: Camper service, colonnina carico acqua, elettricità, custodita, Free WiFi i

Servizio navetta gratuita la spiaggia e centro di Albenga

Cani e animali domestici sono ammessi e benvenuti

Fattoria didattica, imparare a conoscere e fare le prime esperienze con l'agricoltura

Prodotti: Ortaggi di stagione, frutta, miele, zafferano, olio extra vergine, vino, formaggi e tante altre specialità dell'agricoltura ligure.

Il territorio; il borgo di Campochiesa frazione della piana di Albenga a circa 3 km dal mare e 2 km dal centro, un centro storico molto ben conservato, con molti monumenti ed edifici di interesse storico, è ancora in gran parte circondato da mura ed è caratterizzato da numerose torri. alle spalle un paesaggio collinare tipicamente Mediterraneo.



Centro storico di Albenga



Tel.: +393935054378

GPS: N 44.073036 E 8.225430

E-mail:

www.

Attrezzature e servizi: Agricamping vicino al mare, illuminata e sorvegliata, con ampi stalli per apertura tendalino, allacciamento elettrico, camper service, servizi igienici e docce calde, lavelli per stoviglie e indumenti.

Supermercato a 900 metri, centro a 2,5 km.



Prodotti:

Il territorio: a spiaggia è quasi interamente di sabbia, con alcuni tratti in ciottoli, il fondale, anch'esso sabbioso, è adatto alle immersioni. Una valida alternativa alla spiaggia è il parco acquatico "Le Caravelle" non distante dal centro, raggiungibile anche con un servizio di bus navetta.



Spiaggia Ceriale



Parco le Caravelle

AGRITURISMO
MUNARIN CATERINA
MIOGLIA



Indirizzo: Via Savona, 30, 17040 Mioglia SV

GPS:N 44°28'58-27" E 8°24'44.50"

Tel.: 019 732260

E-mail:

www.agriturismomunarincaterina.it

Attrezzature e servizi: parcheggio e ristorante

Prodotti: fattoria didattica, agricoltura
biologica ristorante

Il territorio: circondato da prati, pescosi torrenti La struttura sorge poco lontano dal centro del paese, da boschi ricchi di animali selvatici e famosi per i prelibati funghi.



Panoramica di Mioglia

LAZIO



[Questa foto](#) di Autore sconosciuto è concesso in licenza da [CC BY-SA](#)

AGRICAMPEGGIO
MIZZON



Indirizzo: Via Sant'Andrea, 20/A, Sabaudia LT

GPS: N 41.317470, E 13.019090

Tel.: +39.0773.593.045

Cell. +39.349.2975852

E-mail: info@agriturismomizzon.com

www.agriturismomizzon.com

Attrezzature e servizi: Energia elettrica 1,00 KW , WIFI gratuito

- Bagni , docce con acqua calda e fredda, • Bagno per disabile, • Scarico e Carico, Illuminazione, • Navetta privata per il mare (solo nei mesi estivi) SERVIZIO SOSPELO PER PROBLEMA COVID-19 Servizi extra, lavatrici a gettoni, zona barbecue
- Bar, Ristorante e Pizzeria sia ai tavoli che d'asporto, noleggio biciclette

Prodotti:

Il territorio: immerso nel verde del litorale di Sabaudia





Indirizzo: Via del Ponte 01028 Orte VT

GPS: N 42.462761 E 12.392950

Tel.: +393517030453

+393891910001

E-mail: sbarss97@gmail.com

Attrezzature e servizi: Illuminazione, servizi con docce, prese energia elettrica, carico scarico acque.

Prodotti: Olio Extra Vergine di Oliva, tartufi pregiati in base all'evolversi della stagione, il tutto di produzione propria.

Il territorio: A 1 km dal casello autostradale di Orte e dalla E45

Azienda Agricola e Agricampeggio la
Biososta

Indirizzo: Strada Cassia Nord km 86+970
Viterbo VT

GPS: N42.454629 E12.079454

Tel.: 3756351697

E-mail: labiososta@gmail.com

www.

Attrezzature e servizi: Camper Service, lavanderia, Bagni, barbecue, area giochi
bimbi

Prodotti: ortaggi di stagione

Il territorio:

LOMBARDIA



[Questa foto](#) di Autore sconosciuto è concesso in licenza da [CC BY-NC-ND](#)

AGRI
CAMPING GARDA
DESENZANO



Indirizzo: Via Agello 174, loc. Galoppini Desenzano del Garda (BS)

GPS: N 45.46166010 E 10.594940

Tel.: 030 990 18 02 338 65 13 304

E-mail: info@gardaagricamper.it

www.gardaagricamper.it

Attrezzature e servizi: Vivaio tra Desenzano e Sirmione con area attrezzata
Ogni piazzola è servita di allaccio elettrico e acqua. CS, servizi igienici con docce calde (a pagamento 0,50cent), lavelli, stoviglie, lavatrice, area giochi bimbi zona verde attrezzata barbecue.

Prodotti: Vivaio

Il territorio: posizione strategica tra Sirmione e Desenzano del Garda, all'ombra di splendidi ulivi o di acacie selvatiche.



Desenzano

AGRICAMPING
LA TESA



Indirizzo: Via Silvio Bonomelli -ISEO (Brescia)

Tel.:39.0309822984+39.3408658633

GPS: N 45°39'48.17" E 10°04'49.10"

E-mail: info@latesa.it

www.latesa.it

Attrezzature: piazzuole grandi, elettricità, servizi igienici, docce con acqua calda lavandini per stoviglie, per il lavaggio dei panni, lavatrice, asciugatrice, congelatore, piscina, ristorante, maneggio.

Prodotti:

Il territorio: collina vista lago a circa 6 km da Iseo



Iseo spiaggia

**AGRI CAMPING
POZZO FIORITO**



Indirizzo: Via Levadello, 14 loc. Zecca Castiglione delle Stiviere MN

GPS: N 45.363740, E 10.517630

Tel.: +390376672389

E-mail: agriturismo@pozzofiorito.it
www.pozzofiorito.it

Attrezzature e servizi: carico/scarico, allaccio all'acqua, servizio lavanderia e bagni con docce, ristorante

Prodotti:

Il territorio: è immerso nel verde fra piante e frutteti, aperto tutto l'anno.



AGRI CAMPEGGIO
SEREGNER



Indirizzo: Strada Festoni 9 Monzambano MN

GPS: N 45.3779716 10.6855220

Tel.: +39 331 8441655

E-mail: info@agricampingseregner.it
www.agricampingseregner.it

Attrezzature e servizi: corrente elettrica, carico scarico bagni e docce con lavandini e lavatoi, area barbecue, giochi, piscina, spazi dedicati per cani, amache tra gli ulivi.

Prodotti:

Il territorio: immerso nel verde a pochi km da luoghi meravigliosi come Parco Sigurtà, Borghetto sul Mincio, Lago Di Garda. Piste ciclabili.



AGRI CAMPING
IL GLICINE



Indirizzo: Str. S. Romano Casetto 40, Ostiglia (MN)

GPS: N 45.0806007 E 11.131504

Tel.: +39 333.3407580

E-mail: ladylake@libero.it

www.agriturismoilglicine.it

Attrezzature e servizi: carico acqua, Allacciamento elettrico, Servizi igienici con WC, Docce fredde, Illuminato, Ristorazione, pesca

Prodotti: cereali, ortaggi e frutta.

Il territorio: paesaggio è quello tipico della grande pianura del grande fiume e presenta aree protette di notevole importanza quali le paludi di Ostiglia e valli del Busatello, l'isola Boschina e l'isola Boscone.



Mantova



palude di Ostiglia

AGRI CAMPEGGIO
DUE CAMINI



Indirizzo: Due Camini, 6 – 27050 Ponte Nizza PV

GPS:N 44.2931447 E 8.4469009

Tel.: 39 0383 59541

+39 349 5835664

+39 347 7605547

E-mail: agriturismo@duecamini.it

www.duecamini.it

Attrezzature e servizi: camper service, acqua, elettricità, ristorante.

Prodotti: confetture, dolci ortaggi, frutta

Il territorio: agriturismo Due Camini è ricavato da un antico fienile ristrutturato che si trova a Ponte Nizza, tra le verdi colline dell'Oltrepo Pavese. Nelle nostre sale confortevoli ed accoglienti offriamo piatti gustosi e saporiti, cucinati con verdura e frutta coltivate nei nostri orti e frutteti e carni provenienti dai nostri pollai e allevamenti, oppure da aziende agricole del territorio.



MARCHE



[Questa foto](#) di Autore sconosciuto è concesso in licenza da [CC BY-SA](#)

BORGO ROSSO COUNTRY HOUSE AGRICAMPING



Indirizzo: Via Aldo Davanzali - 60020 Sirolo (An)

GPS: N 43.517875 E 13.615464

Tel.: +39 340 76 66 177

E-mail: borgorosso@fioranelli.com
www.agricampingsirolo.it

Attrezzature e servizi: immerso nel verde del parco del Conero, piazzole ombreggiate, bagni & docce, carico - scarico acque, trattoria, bar dove fare uno spuntino

Prodotti: trattoria dell'agricamping piatti tipici marchigiani cucinati secondo tradizione, offre un menu fisso di carne, piatti, accompagnati dall'ottimo vino della zona.

Il territorio: L'agricamping sorge nel verde brillante della Riviera del Conero vicino alla cittadina di Sirolo, conosciuta per le sue magnifiche spiagge e per i locali nei quali, la sera, potrete prendere un aperitivo o un gelato.

Il prato ben curato, gli alberi da frutto e i tantissimi fiori colorati renderanno la vostra vacanza nelle Marche assolutamente indimenticabile! Potrete riposarvi sotto le fronde degli alberi assaporando un'albicocca o una ciliegia appena colta oppure potrete scendere nella zona sottostante l'agricamping e ammirare i meravigliosi laghetti artificiali dove nuotano trote, anatre, papere.

Per gli amanti degli animali potrete conoscere gli abitanti dell'agricamping! Ci sono infatti un asinello di nome Clemente, una pecora di nome Bea e un maialino vietnamita di nome Alfio.



Panorama di Sirolo



Spiaggia Urbani

PIEMONTE



AGRITURISMO
AMARANT



Indirizzo: Regione Franchigie 17 | SP 243 Oviglio-Incisa 5 km - Bergamasco (AL)

GPS: N 44°50'28.28" E 8°25'55.40"

Tel.: 337 33 45 10 / 338 63 70 314

E-mail: lettere@agriturismoamarant.it
www.agriturismoamarant.it

Attrezzature e servizi: allacciamento elettrico, acqua, scarico acque grigie e nere. servizi igienici con acqua calda e doccia calda a gettoni, piscina estiva, barbecue (sia all'esterno che all'interno del rifugio in caso di acquazzone) e lavandini per il lavaggio delle stoviglie. E' presente un rifugio d'inverno riscaldato, arredato con tavoli e panche in legno adatto per comitive, laghetto, parco giochi, ristorante.

Prodotti: è possibile acquistare formaggi, salami, marmellate, conserve, uova, carni per griglia, ortaggi freschi.

Il territorio: le belle colline del Monferrato incorniciano questo paradiso immerso nel verde.



AGRI CAMPING
CASCINA ADORNO



Indirizzo: Reg. Cravarezza, 35 – 15010 Ponti (AL)

GPS: N 44°38'15.57" E 8°21'45.03"

Tel.: Tel.0144.485236 -328.7063199

E-mail: info@agriturismoadorno.it

www.agriturismoadorno.it

Attrezzature e servizi: acqua, elettricità, barbecue, ristorante

Prodotti: carni, salumi, formaggi, vini

Il territorio: campagna



AGRICAMPING
"LA ROSA NEL BORGO"



Indirizzo: La Rosa nel Borgo – Via Roma, 91 – 12064 La Morra (CN)

GPS: N 44.630423, E 7.959922

Tel.:

+39.348.7231264 / +39.334.3534774

E-mail: cascina@cascinaballarini.it

www.larosanelborgo.it/agri-camping

Attrezzature e servizi: Bagni con doccia e acqua calda, barbecue, un grande giardino e un comodo parcheggio, un piccolo porticato per cenare al fresco e trascorre le serate bevendo ottimo Barolo.

Prodotti: Vini e prodotti tipici del territorio, degustazione in cantina gli ospiti possono osservare e partecipare, in qualsiasi stagione, alle operazioni che si svolgono nei vigneti: i lavori sulla vegetazione nel periodo primaverile-estivo e la vendemmia nel periodo autunnale. La curiosità di vedere e toccare con mano l'uva che diventerà Barolo è immensa, ed è possibile anche provare a raccogliere l'uva

Il territorio: L'Agri Camping La Rosa nel Borgo si trova proprio nel cuore del territorio di sua maestà il Barolo.



AGRITURISMO
CIAMBON
SAMPEYRE VAL VARAITA



Indirizzo: Località Ciambun n° 1 12020 Sampeyre (CN)

GPS: N 44°34'32.42'' E7°13'08.39''

Tel.:0175 977312

E-Mail: info@agriturismociambun.com

www.agriturismociambon.com

Attrezzature e servizi: solo parcheggio sul prato, ristorante

Prodotti:

Il territorio: Immerso nel verde, comode passeggiate, uscite in bicicletta ed in mountain bike tra le bellezze della Val Varaita.



AGRI CAMPING
CASCINA MOMBELLO



Indirizzo: Via Pinerolo, 173 - 10061 - Cavour (TO)

GPS: N 44°48'30.9" E 7°22'16.0"

Tel.: +39 0121.6219 |

E-mail: info@cascinamombello.it
www.cascinamombello.it

Attrezzature e servizi: carico acqua, Doccia, Servizi igienici e lavatoio; scarico acque grigie a 1 km gratuito, giochi per bambini, campo da calcetto e pallavolo. Nei week-end: servizio di ristorazione e, per i campeggiatori, piatti da asporto concordabili al momento.

Prodotti: frutta e verdura, confetture, succhi, antipasti, farina per polenta, aceto di mele.



Il territorio: Una cascina immersa nella pianura ai piedi del Parco Naturale Rocca di Cavour e vicina alle piste ciclabili. Le piazzole per il campeggio sono nel parco immerso nel verde.



Cavour



Panorama Cavour

SARDEGNA



[Questa foto](#) di Autore sconosciuto è concesso in licenza da [CC BY](#)

AGRICAMPING
DONNE RURALI VILLAMASSARGIA



Indirizzo: Regione Marrocheddu Villamassargia provincia Carbonia Iglesias

GPS: N30°17'04.8" E 8°38'12.6"

Tel.:+393285666575/+393450666412

E-mail: vincenza.usai@tiscali.it
www.donnerurali.com

Attrezzature e servizi: Scarico e carico, elettricità, docce calde, servizi igienici, lavanderia, lavaggio stoviglie, area giochi bambini, illuminata, custodito, barbecue, animali si, servizio noleggio bike, moto, lezioni di yoga.

Prodotti: Olio, ortaggi, legumi, laboratori didattici per bambini



Il territorio: Villamassargia, Parco de "Sortu Mannu" con olivi secolari, Iglesias, Le spiagge bianche.



Olivi secolari

TOSCANA



[Questa foto](#) di Autore sconosciuto è concesso in licenza da [CC BY](#)

AGRI CAMPING IL SAREGETO



Indirizzo: Via Montecchio, 301 / B
52043 Castiglion Fiorentino AR

GPS: 43.3130968,11.9400154

Tel.:+39340 112 8888

E-mail: info@campingilsaregeto.it

www.campingilsaregeto.it

Attrezzature e servizi sei piazzole spaziose un moderno edificio sanitario è a disposizione di tutti e offre un ampio ingresso con lavello e frigorifero, ampi lavabi con specchi, due docce separate per disabili. cani sono gratuiti, ma necessitano del guinzaglio
Elettricità, acqua calda, acqua fresca potabile, fattoria didattica, passeggiate sui pony.

Prodotti: ortaggi biologici

Il territorio:



AGRICAMPING
SPINETA CORTONA



Indirizzo: Via CS Montecchio, 141 / A Cortona (AR)

GPS: N 43.228180 E 11.971689

Tel.: +39339 4264734

+39338 5971781

E-mail: info@agricampingspineta.it
www.

Attrezzature e servizi: carico scarico, servizi igienici, servizi igienici per disabili, docce calde gratuite, lavanderia, lavandini per stoviglie, zona barbecue, sala comune con camino, area verde illuminazione notturna, contenitori per il riciclaggio dei rifiuti, piscina, animali ammessi, wifi, biciclette ad uso gratuito.

Prodotti:

Il territorio: per escursioni nella campagna della Valdichiana vicino a Cortona (che dista solo 10 minuti in auto) alla scoperta delle principali attrazioni turistiche come Piazza della Repubblica con il magnifico Palazzo Comunale e il suo bellissimo Municipio che conserva opere d'arte di assoluto valore, e Piazza Signorelli, Palazzo Casali che ospita il Museo Etrusco MAEC, il Duomo, la Rocca del Girifalco e la Basilica di Santa Margherita.



Cortona



Valdichiana

AGRI CAMPING
LA BRADA



Indirizzo: Strada Vicinale La Valle, 56 - 58100 Batignano (GR)

GPS: N 42°52'21.80" E 11°08'43.06"

Tel. +39 349 211 65 81

E-mail: info@labradatoscana.com

www.labradatoscana.com

Attrezzature e servizi: Elettricità, carico scarico, servizi igienici, lavatrice, piscina, animali sì,

Noleggino di biciclette elettriche (su prenotazione)

Escursioni con guida ambientale nei dintorni (su prenotazione)

Attività di fattoria didattica in compagnia degli asini (su prenotazione)

Trattamenti rilassanti con olio di lavanda (durata 1h – su prenotazione)

Dog Sitter per mezza giornata o giornata intera (esclusa la notte)

Servizio di prima colazione.

Prodotti: Possibilità di acquisto dei prodotti aziendali: olio extra vergine di oliva, olio essenziale di lavanda, frutta e verdura.

Il territorio: L'Agricampeggio La Brada Toscana si trova nel cuore di un bosco mediterraneo fra lecci, sughere, corbezzoli e mirti.



Batignano

**AGRI CAMPING
PODERE SANTA CLORINDA**



Indirizzo: Via Aurelia Vecchia – Località Bivio di Ravi Gavorrano – GR

GPS: N 42.911433 E10.953840

Tel.: +39 3427605224

E-mail: info@poderesantaclorinda.it
www.poderesantaclorinda.it

Attrezzature e servizi: ogni piazzola è dotata di acqua potabile e corrente elettrica, scarico, servizi igienici, bagni e docce con acqua calda lavatoi per stoviglie e panni, area Pic-Nic, disposta sotto le querce, con tavoli in legno, animali sì.

compatibilmente con le attività agricole, è possibile accedere a passeggiate panoramiche negli uliveti IGP, nei caratteristici vigneti DOC per osservare e toccare con mano l'autenticità di un'agricoltura rispettosa e sostenibile, e per godere delle bellezze paesaggistiche

Prodotti: Olio, vini, ortaggi da agricoltura biologica

Il territorio: Immerso nelle caratteristiche colline della Maremma Toscana, una tra le aree più piacevoli, amate e visitate di questa splendida regione,



AGRI CAMPEGGIO
NONNA STELLA



Indirizzo: Via Campigliese 8 - Bibbona
(Livorno) - Toscana

GPS: 43.249480, 10.571967

Tel.: 328 3296532

WhatsApp: 328 3296532

E-mail: info@nonnastella.it

www.nonnastella.it

Attrezzature e servizi: Scarico, bagni (anche per disabili), locale lavaggio stoviglie e biancheria, una piccola cucina a gas, lavatrice a gettoni, due frigoriferi comuni e un piccolo bar/spaccio, piazzole delimitate da siepi di alloro e dotate di acqua potabile e corrente elettrica.

piscina con solarium, piscina baby, campo da calcetto, campo da bocce, campo da volley, parco giochi (presso l'agriturismo; a 100m

Prodotti: Possibilità di acquisto prodotti aziendali: olio extra vergine di oliva, confetture extra di frutta, frutta e verdura.

Il territorio: Chi ama muoversi in bicicletta può scegliere numerosi itinerari attraverso le nostre campagne e raggiungere i vicini borghi di Bolgheri, Bibbona, Casale Marittimo, Guardistallo e Montescudaio.



AGRI CAMPEGGIO
DE SANTIS



Indirizzo: Via Boldini, 5 Castiglioncello (LI)

GPS: N43°24'39.60" E 10°25'31.57"

Tel.: +39.347.6240444

E-mail: info@agriturismodesantis.it

www.agriturismodesantis.com

Attrezzature e servizi: Area bagni per persone portatrici di handicap, Docce, acqua calda, elettricità e camper service;
barbecue, accesso alla piscina dell'agriturismo, Lavelli per indumenti e stoviglie, animali ammessi, ristorante e degustazioni.

Prodotti: Frutta, olio, ortaggi

Il territorio: Castiglioncello grazie al suo una località gradevole tutto l'anno.



AGRI CAMPEGGIO GLAMPING
TOGNONI



Indirizzo: Via delle Caldanelle. Loc. Sdrisciola n° 1 Piombino (LI)

GPS: N 43.011380, E 10.550330

Tel.:+39 3664915210E-


mail: reception@agricampeggiotognoni.it

www.agricampeggiotognoni.it

Attrezzature e servizi: elettricità, acqua, servizi igienici, animali si

Prodotti: frutta, verdura

Il territorio: Maremma Toscana, a pochi passi dai borghi medievali di Suvereto e Campiglia marittima e dai centri turistici di San Vincenzo e Piombino.



Campiglia Marittima



Suvereto

AGRI CAMPEGGIO
IONITI



Indirizzo: Località Mortelliccio n°5, 57025 Piombino (LI)

GPS: N 42.958130, E 10.667630

Tel.: 056520917 /+39 3396710880

E-mail: info@agricampingioniti.it

www.agricampingioniti.it

Attrezzature e servizi: acqua, elettricità, docce, servizi igienici anche per disabili, barbecue, lavanderia, lavatrice, uso frigorifero, biblioteca, parco giochi per bambini

Prodotti: ortaggi orto a disposizione dei clienti

Il territorio: Nel mezzo della campagna marittima toscana a poche centinaia di metri dalla Spiaggia del Parco Naturale della Sterpaia, fra Piombino e Follonica,



AGRICAMPEGGIO
L'ALOE



Indirizzo: Località Sant'Albinia 13 - Piombino (LI)

GPS: N 43.0148887 / E 10.5265750

Tel.: +39 347.1154759

E-mail: E-mail:
info@agricampeggiotoscana.it
www.

Attrezzature e servizi: Corrente elettrica ed acqua, Illuminazione, barbecue con tavoli, Bagni, Docce con acqua calda, lavatrice a gettoni, area per lavaggio stoviglie, area per lavaggio dei cani

Prodotti:

Il territorio: immersi nel verde e vicino al Golfo di Baratti



AGRI CAMPEGGIO
OASI TOSCANA



Indirizzo: Loc. Santa'Albinia 11 Piombino (LI)

GPS: N 43°00'55.95"E10°31'31.27"

Tel.: +39347.1154759

E-mail: info@oasi.toscana.it

www.oasi.toscana.it

Attrezzature e servizi: elettricità, carico, docce, servizi igienici, lavatrice a gettoni, piscina, animali si

Prodotti: frutta, verdura, vino

Il territorio: campagna toscana vicino a belle spiagge e paesi



AGRICAMPEGGIO
PODERE ETRUSCO



Indirizzo: Loc. Baratti 2 57025 Piombino (LI)

GPS: N 42°59'37.94 E 10°31'19.49

Tel.: 0565.29641 Cell: 329.5690820

E-mail: info@podereetrusco.it

www.podereetrusco.it

Attrezzature e servizi: acqua e luce in ogni piazzuola, servizi igienici, Docce, lavanderia, cucina ad uso comune, due bagni attrezzati per disabili, barbecue, Wi-fi, animali si

Prodotti: è possibile l'acquisto dei nostri prodotti dell'orto e olio extravergine di oliva.

Il territorio: Nello Splendido Golfo di Baratti a 800 mt dal mare



Golfo di Baratti



San Vincenzo

**AGRICAMPEGGIO
IL COLONO POMARANCE**



Indirizzo: Strada provinciale 47 Km o,500 Pomarance (PI)

GPS: N 43.303578 E 10.847575

Tel.: +39 3282167048

E-mail: info@agricampeggioilcolono.it
www.agricampeggioilcolono.it

Attrezzature e servizi: carico acqua, pozzetto scarico cassetta wc, elettricità illuminazione, acqua, servizi igienici, docce (acqua calda), servizi per disabili, lavanderia, lavastoviglie, stanza comune, area attrezzata, giochi per bambini barbecue, ammessi animali.

Prodotti: Olio, Vino

Il territorio: Le colline dell'alta Val di Cecina

A 2 km dal centro di Pomarance, immersi nel verde e nella tranquillità della campagna, la città di Volterra e la Riserva di Berignone da un lato, la Riserva di Monterufoli con la sua macchia mediterranea dall'altro.



AGRI CAMPEGGIO
PODERNUOVO



Indirizzo: Podere Podernuovo 51, - Pomarance (PI)

GPS: N 43.294674 E 10.903809

Tel.: 39 0588 63029

Cell.: 3209613763 - 3278123813

E-mail: podernuovo@inwind.it

www.podernuovobp.it

Attrezzature e servizi: Carico, scarico, elettricità, servizi igienici, piscina , barbecue, giochi per ragazzi, (basket, pallavolo, ping pong) e maneggio a 1 km.

Prodotti:

Il territorio: in posizione panoramica, tra la Riserva Naturale del Berignone, la Rocca di Sillano e Volterra.



**AGRI CAMPEGGIO
LA VALLE**



Indirizzo: via Statale Abetone, 478 - Località Ripafratta San Giuliano Terme (Pi)

GPS: N 43° 49' 37" E 10° 25' 19"

Tel.:+393491370750

E-mail: info@agricampeggiolavalle.it

www.agricampeggiolavalle.it

Attrezzature e servizi: Carico, scarico, elettricità, Wi-Fi, Barbecue,
Area ricreativa accessibile a tutti con Tv satellitare, servizi igienici, un'area giochi
attrezzata per bambini, piscina, bar,

Prodotti: Miele

Il territorio: Vicino a Pisa e Lucca, terme di San Giuliano



UMBRIA



Questa foto di Autore sconosciuto è concesso in licenza da [CC BY-SA-NC](https://creativecommons.org/licenses/by-sa/4.0/)

AGRI AREA IL GIRASOLE ASSISI



Indirizzo: Via Campiglione, 2 Loc. Ponte San Vittorino
06081 ASSISI (PG)

GPS: N 43.076820, E 12.594550

Tel.: +39 347 1030526

E-mail: info@agriturismoilgirasole.net
www.agriturismoilgirasole.net

Attrezzature e servizi: allaccio elettrico, carico/scarico, servizi igienici con bagni e docce, bagno per disabili, zona lavapiatti e lavanderia, una copertura WIFI dell'intera area, posti auto, ampi spazi verdi dove potersi rilassare, leggere un libro, far giocare i propri bambini, un'area pic-nic con barbecue, tavoli, sedie e panchine, a disposizione anche un grande parco giochi, campo da beach volley e piscina con idromassaggio.

Prodotti: Olio

Il territorio: Immersi nella campagna umbra e circondati da un'incantevole paesaggio collinare, siamo situati in una strategica posizione ai piedi della basilica di San Francesco, con una magnifica ed affascinante vista sulla stessa e su tutta la città di Assisi, facilmente raggiungibile sia con il SERVIZIO NAVETTA di andata e ritorno ad orari prestabiliti, oppure a piedi una bellissima passeggiata di 10/15 minuti costeggiando le mura della città.



Panoramica dall'area



Centro di Assisi

VENETO



AGRI CAMPEGGIO
TERRE E SOGNI



Indirizzo: Via San Colombano 16 A - Bardolino VR

GPS: N 45°33'24.5" E 10°43'28.6"

Tel.: (+39)3278404808

E-mail: info@terraesogni.it

www.terraesogni.it

Attrezzature e servizi: Colonnina energetica per piazzola, attacco acqua per piazzola, scarico camper per piazzola, locale lavanderia, 2 bagni attrezzati per persone diversamente abili, piscina per adulti e bambini "Wine Pool" con idromassaggio, Wi-fi gratuita, area barbecue, area giochi bambini, convenzioni per noleggio biciclette, animali ammessi con area wc riservata

Prodotti: Vini, olio, ortaggi, frutta e altro

Il territorio: immersa tra vigneti e uliveti, vicino al centro di Bardolino



AGRICAMPING

OASI DEL GARDA LAZISE

Indirizzo: Località Casa Pace 9, Lazise (VR)

GPS: N 45.476913 E 10.730485

Tel.: 0456704820

E-mail:

Info@campingoasidelgarda.com

www.campingoasidelgarda.com

Attrezzature e servizi: carico e scarico acque, elettricità, servizi con sanitari adatti anche per disabili, piscina con idromassaggio, Wi-Fi Free
barbecue con legna da ardere, parco giochi, biciclette, animali ammessi Trasporti pubblici adiacenti alla struttura, supermercati, market, edicola, tabaccheria, farmacia, medico (nel centro di Pacengo a 1,5 km), noleggio e-bike, spiagge del lago raggiungibile a piedi
noleggio imbarcazioni o attività sportive, parchi divertimento con bus navette, piste ciclabili

Prodotti: Vendita diretta prodotti agricoli (olio extra vergine d'oliva, miele, piante e fiori)

Il territorio: Un paesaggio immerso tra vigneti e ulivi, vicino ai parchi di divertimento



Lazise



Lazise

AGRI CAMPEGGIO
CORTE COMOTTO



Indirizzo: Via Comotto 68 Villafranca VR

GPS: N 45.3871 E 10.917885

Tel.: + 39 347 885 9222

E-mail: info@cortecomotto.it

[www. agricampeggiocortecomotto.it](http://www.agricampeggiocortecomotto.it)

Attrezzature e servizi: carico, scarico, elettricità, servizi con docce, WC, spogliatoi, lavabo, fasciatoi e facilmente accessibili per disabili, lavanderia. spazio per far giocare i più piccoli, barbecue, area pic-nic, animali si, A disposizione noleggio di auto o moto, per la comodità negli spostamenti. Inoltre: biciclette su richiesta, a seconda della disponibilità.

Prodotti: Vendita marmellate, succhi, mostarde, zafferano e molto altro.

Il territorio:



Giulietta Romeo



Piazza Dante

L'AGRICAMPING TIONE



Indirizzo: Via Arnaldo Porta, 16 – Villafranca – Verona

GPS: N 10.823295 E 45.350163

Tel.: 045 7901468 – 339 5654890

E-mail: info@agricamping-tione.com

www. www.agricamping-tione.com

Attrezzature e servizi: le piazzole sono molto grandi e distanti più di 50 metri dalle altre è dotati di autonome prese di acqua potabile e corrente elettrica.

Sono inoltre disponibili gabinetti, docce, aree attrezzate per il pic-nic e il barbecue. Le piazzole si trovano all'interno di un grande bosco di alberi di Paulownia. Per i Camper di passaggio è possibile usufruire del pozzetto di scarico acque nere. Questo servizio risulta particolarmente conveniente per quanti si trovino a transitare nell'area del basso Lago di Garda

Prodotti: si possono acquistare prodotti tipici dell'azienda: vari tipi di frutta, uova, carne e salumi di struzzo; uova di gallina Polverara, ecc.

Il territorio: situato lungo il corso del fiume Tione e all'interno di un grande bosco di alberi



Ruscello Tione



Villafranca

AGRICAMPING
BORGHETTO
VALEGGIO SUL MINCIO



Indirizzo: Valeggio sul Mincio (VR) - Via Monte Borghetto, 13

GPS: N 45.357620 E 10.721630

Tel.:+390457952086/

+39 3407669508

E-mail:

info@agricampingborghetto.com

www.agricampingborghetto.com

Attrezzature e servizi: L'Agricampeggio è attrezzato con 16 piazzole di sosta aventi ciascuna bagno privato esclusivo e area sosta camper nel grande parco, immersi nel verde. Energia elettrica in piazzola, bagno attrezzato persone diversamente abili. Wi-Fi free, giochi bimbi,

Piscina ingresso del parco, parcheggio esterno, percorso salute, animali ammessi. Vicino a: supermercato, farmacia, ufficio postale e bancomat, ristoranti, servizio autobus, servizio noleggio bici, convenzioni con parchi pista pedonale/ciclabile che arriva a Peschiera e Mantova

Prodotti:

Il territorio: L'agri-campeggio Parco di Borghetto è situato in una stupenda posizione, sulle colline moreniche a sud del Lago di Garda nel Parco del Mincio, a solo 300 metri dal centro di Borghetto, considerato il Borgo più Bello d'Italia è possibile accedere ad una lunga pista ciclabile e pedonabile all'interno del Parco del Mincio che da Peschiera del Garda prosegue fino a Mantova raggiungere, in pochi minuti il Parco Giardino Sigurtà,



Borghetto sul Mincio



Parco Sigurtà



A cura di: **Federazione Campeggiatori Liguria**

Cell. +39 3334472984

info@federazionecampeggiatoriliguria.it

www.federazionecampeggiatoriliguria.it